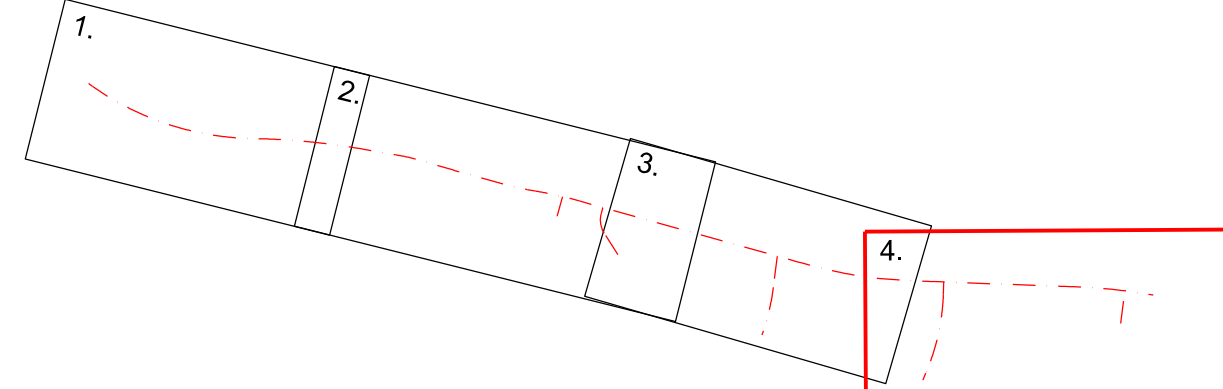


LEGENDA

- KN - hranice katastrálního území
- KN - hranice parcel
- KN - vnitřní kresba parcel
- Zaměření polohopisu a výškopisu
- 2873 Parcelní číslo
- Navržené hrany
- Vozovka stávající
- Vozovka - celá konstrukce
- Chodník, kamenná dlažba (mozaika)
- Sjezd, kamenná dlažba (drobná)
- Parkovací stání, kamenná dlažba (drobná)
- Autobusový záliv, kamenná dlažba (velká)
- Opěrná zeď
- Schodiště
- Hladká dlažba
- Reliéfní dlažba
- Kontrastní pás
- Městská zeleň (zatravnění v rovině)
- Nové VDZ
- Stávající SDZ
- Zrušené SDZ
- Nové SDZ


KLAD LISTŮ:



SOUŘADNICOVÝ SYSTÉM S-JTSK  
VÝŠKOVÝ SYSTÉM BpV


INVESTOR

STATUTÁRNÍ MĚSTO DĚČÍN  
Magistrát města Děčína  
Mírové náměstí 1175/5  
405 38 Děčín IV



GENERALNÍ PROJEKTANT

RE:ARCHITEKTI STUDIO S.R.O.  
Melantrichova 463/15  
110 00 Praha 1 - Staré Město



HLAVNÍ ARCHITEKT PROJEKTU  
ING. ARCH. JIRÍ ŽID  
ING. ARCH. JAN VLAŠCH


KONTAKT:  
EMAIL: JIRI.ZID@REARCHITEKTI.CZ  
TELEFON: +420 777 332 204




SO 191

DOPRAVNÍ ZNAČENÍ

STAVBA

OBNOVA HISTORICKÉ ČÁSTI PODMOKEL  
ETAPA D, UL. TEPLICKÁ

S.A.W. CONSULTING s.r.o.  
Božská 216/34, 400 01 Ústí nad Labem  
sídlo ÚL: Božská 216/34, 400 01 Ústí n. L.  
www.sawconsulting.cz | email: info@sawconsulting.cz

VYPRACOVAL	ZODPOVĚDNÝ PROJEKTANT	TECHNICKÁ KONTROLA	INVESTOR	STAT. MĚSTO DĚČÍN
ING. JIRÍ HENYCH	ING. JIRÍ HENYCH	ING. HELENA HLUBUČKOVÁ	ZAKÁZKOVÉ ČÍSLO	2018-076
			DATUM	08/2023
			STUPEŇ	PDP
			MĚŘÍTKO	1:250
PŘÍLOHA			ČÁST DOKUM.	Č. PŘÍLOHY
SITUACE - ČÁST 4			D.1.13	2.4